















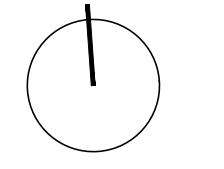




1672

### LEGENDA







- |   |  |   |                                   |
|---|--|---|-----------------------------------|
|   | řešený objekt - čp. 80                             |   | koleje                            |
|  | odstraňovaný objekt                                |  | osa kolejí                        |
|  | 2016/2 čísla dotčených parcel                      |  | ochranné pásmo kolejového vedení  |
|  | hranice parcel                                     |  | nové označení autobusové zastávky |
|  | rozhraní povrchů                                   |  | lampy veřejného osvětlení         |
|  | vjezd do areálu                                    |  | uliční vpusť / poklop             |
|  | navrhovaný vstup do objektu                        |  | sítavající jehličnany / stromy    |
|  | nové umístění nivelačního bodu Z12bc Kdyně-Všeruby |  | HUP                               |







LEGENDA STÁVAJÍCÍCH PLOCH:

- |   |                   |
|---|-------------------|
|  | rozhraňní povrchů |
|  | betonová plocha   |
|  | zatravněná plocha |
|  | asfaltová plocha  |

LEGENDA NOVÝCH PLOCH:

- |   |   |
|---|---|
|  | nové zatvrzování - univerzální travní směs s vyšší odolností proti suchu  |
|  | nové betonové dlažební kostky z vibrolisovaného betonu a barevných směsí, barva antracit, rozměry: 70-120 x 90 x 60 mm (d. x š. x v.), hrubý nenasáklý povrch opracovaný otřeskáním |
|  | nová betonová zatvrdňující dlažba imitující oblé kameny, rozměry 400 x 400 x 80 mm, vibrolisovaný beton přírodní, XF4   |
|  | nová betonová velkoformátová dlažba   |
|  | nový okapový chodníček z betonových dlaždic   |
|  | nový kačírek frakce 0 - 16  |

LEGENDA NOVÝCH SKLADEB A PRVKŮ:

- 
 nové souvrství venkovních ploch, viz. tabulka skladeb  
 nové klempířské prvky, viz. tabulka klempířských prvků  
 nové ostatní prvky, viz. tabulka ostatních prvků

✓ VŠEOBECNÉ POZNÁMKY:

- dokumentace je vyhotovena dle platných ČSN a předpisů související v rozsahu dokumentace pro stavební povolení
- při bourání budou veškeré konstrukce nad bouranou částí řádně podepřeny
- stavební připravenost, průzkazy a drážky provést v koordinaci s projekty jednotlivých profesí. Při rozporu v dokumentaci je nutné kontaktovat projektanta.
- V dokumentaci jsou znázorněny pouze významné prostory větších rozměrů.
- veškeré rozměry a skladby konstrukcí je třeba ověřit na místě a případně upravit
- všechny materiály a barvy budou vyzkoušeny a odsouhlaseny zástupci investora
- všechny rozměry budou ověřeny na stavbě
- veškeré nesrovnalosti konzultuje s projektantem

 <div>EVROPSKÁ UNIE Evropské strukturální a investiční fondy Operační program Doprava</div>		 <div>Ministerstvo dopravy Státní fond dopravní infrastruktury</div>	
Orientační schéma:			
		Razítko oprávněné osoby: <div>05.2021 <div>Podpis: Datum:</div></div>	
Revize:	Datum:	Popis:	Kontroloval:
001	05.2021	Definitivní odevzdání dokumentace	Ing. Martin Hulan
002	06.2023	Oprava dispozice	Ing. Martin Hulan
Stavebník/Investor:		Správa železnic, státní organizace	
Adresa:		Dlážděná 1003/7, 110 00 Praha 1	
Zástupce investora:		Oblastní ředitelství Plzeň	
Adresa:		Sířická 1168/23, 326 00 Plzeň	
			
Zhotovitel stavby:	DigITry Art Technologies s.r.o.		
Adresa:	Davidkova 675/6, 182 00 Praha 8		
Kontakt:	T: +420 724 444 999 E: patrik.babinek@digity.cz		
Zhotovitel objektu:	DigITry Art Technologies s.r.o.		
Adresa:	Davidkova 675/6, 182 00 Praha 8		
Kontakt:	T: +420 724 444 999 E: patrik.babinek@digity.cz		
Hlavní projektant (HIP):	Specialista:	Odpovědný projektant:	Zpracovatel:
Ing. Martin Hulan	Ing. Martin Hulan	Ing. Martin Hulan	Ing. arch. Marie Krížová
Název stavby/akce:	Kdyně ON - oprava VB - projektová dokumentace		Označení (S-kód): SXXXXXXXXX Označení zhotovitele: 2020-022
Název části:	Pozemní stavební objekty výpravních budov a budov zastávek		Označení části: D.2.2.1
Název objektu:	Výpravní budova Kdyně - Architektonicko-stavební řešení		Označení objektu/komplexu: SO 83-71-83.01
Název přílohy:	Půdorys parteru		Číslo přílohy: 2. 112
Název dílčí části přílohy:	Navrhovaný stav		Paré:
Kraj:	Katastrální území:	TUDU:	
Plzeňský	Praporníště [732851]	0351 D1	
Stupeň dokumentace:	Datum zpracování:	Formáty:	Měřítko:
PDPS	06.2023		1:100
S-kód:	Stupeň dokumentace:	Část:	Objekt:
S   X   X   X   X   X   X   X   X   X   P   D   P   S   -   D   2   2   0   I   -   S   0   0   Z   I   0   3   -   0   I   -   2   -   I   I   2   -   I   0   2			
+40,000=+72,22 m n.m.			
Součástí systému je: 0,7% výhledový systém A			